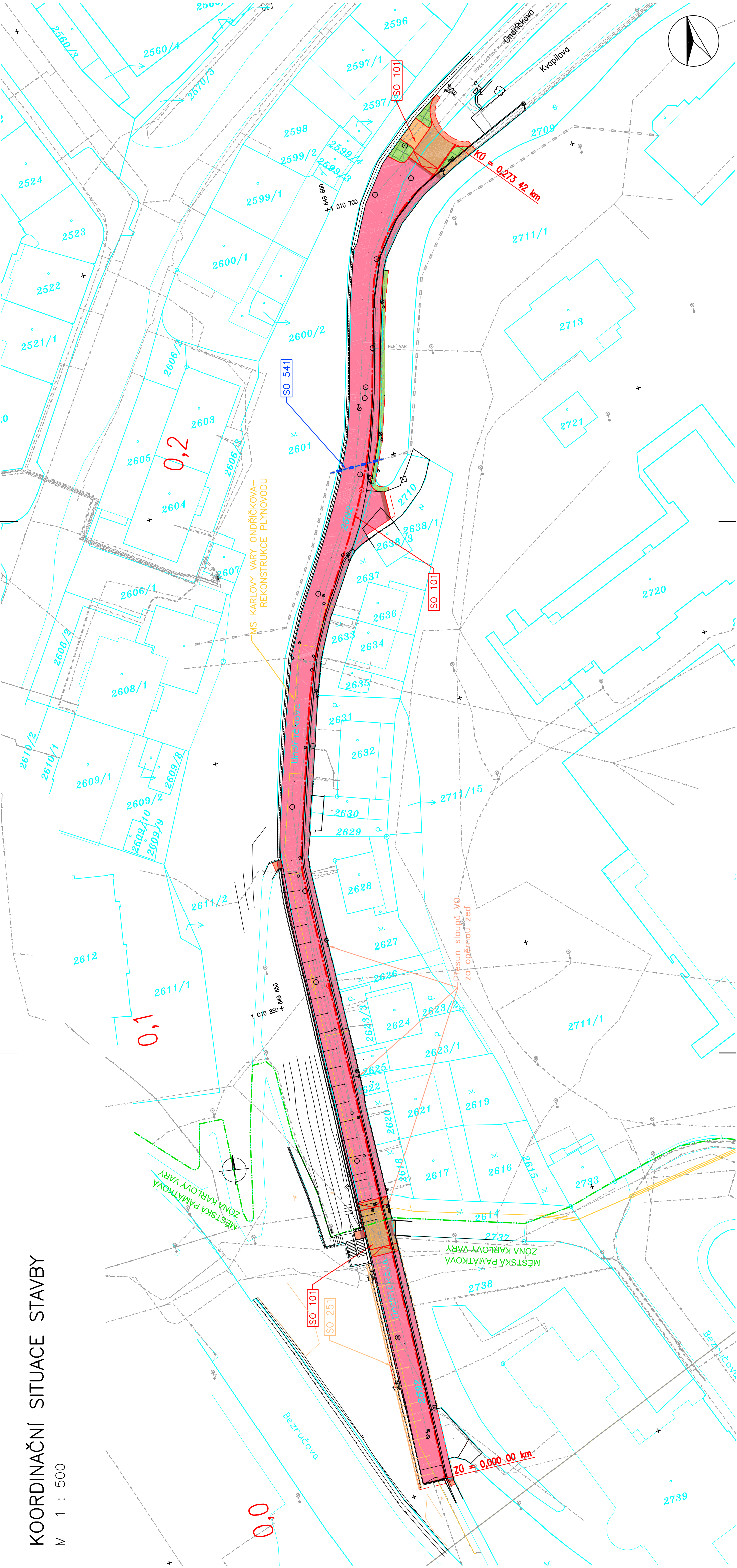


# KOORDINAČNÍ SITUACE STAVBY

M 1 : 500










LEGENDA STÁVAJÚCICH SÍTI

	KANALIZACE JEDNOTNÁ   VODAKVA
	KANALIZACE DEŠŤOVÁ   VODAKVA
	KANALIZACE   NEJÍ VE SPRÁVĚ VODAKVA
	VODOVODNÍ POTRUBÍ   VOADAKVA
	PLYNOVODNÍ POTRUBÍ – NTL (PODZEMNÍ)   GasNet
	SILOVÉ VEDENÍ – NN (PODZEMNÍ)   Čez Distribuce
	SILOVÉ VEDENÍ – VN (PODZEMNÍ)   Čez Distribuce
	VEŘEJNÉ OSVĚTLENÍ (PODZEMNÍ)   MMKV
	SDĚLOVACÍ VEDENÍ METALICKÉ   CETIN
	SDĚLOVACÍ VEDENÍ OPTICKÉ (PODZEMNÍ)   CETIN
	SDĚLOVACÍ VEDENÍ OPTICKÉ (NADZEMNÍ)   KKN
	POTRUBNÍ POŠTA A KABEL MĚŘENÍ A REGULACE

# LEGENDA NOVÝCH SÍTÍ

—  —  — POTRUBNÍ POŠTA KKN

## LEGENDA VYPLNĚNÍ

	VOZOVKA   ASFALTOVÝ KRYT
	VOZOVKA   DLAŽBA KAMENNÁ
	CHODNÍK, MÍSTO PRO POPELNICE   ASFALTOVÝ KRYT
	OBNOVA KONSTRUKCE   ASFALTOVÝ KRYT
	DLAŽBA S RELIÉFNÍ ÚPRAVOU
	KEŘOVÝ POROST
	ZELEŇ

## SEZNAM STAVEBNÍCH OBJEKTŮ

ISO 101	Komunikace
ISO 251	Zajištění svahu na p.p.č. 2601, 2. etapa
ISO 541	Přeložka potrubní pošty KKN

UPOZORNĚNÍ!

ZÁKRESY INŽENÝRSKÝCH SÍTÍ JSOU POUZE ORIENTAČNÍ A NESLOUŽÍ JAKO VYTÝČOVACÍ VÝKRESY! PŘED ZAHÁJENÍM STAVEBNÍCH PRACÍ JE NUTNO U SPRÁVCŮ ZAJISTIT JEJICH VYTÝČENÍ!

<div style="float: right; text-align: right;"> výškový systém Bp  souřadný systém S-JTSK </div>					
<div style="text-align: center;"> <h1>Karlovy VARY°</h1> <p>Statutární město Karlovy Vary Moskevská 2035/21 361 20 Karlovy Vary</p> </div>					
<b>objednatel</b>  		<b>zhotovitel</b>  		<b>hlavní inženýr projektu</b>  	
<div style="text-align: center;">   <b>PROJEKT INŽENÝRING CONSULTING</b>  cesta k vašim stavbám <a href="http://www.stavplan.cz">www.stavplan.cz</a> </div>		<div style="text-align: center;"> <b>STAVplan-CZ s.r.o.</b>  Ostrovní 15/5  301 00 Píseň  +420 379 494 484  <a href="mailto:info@stavplan.cz">info@stavplan.cz</a> </div>		Ing. Jaroslav Šípek  	
<b>vypracoval</b>  		<b>technická kontrola</b>  		<b>mřížka</b>  	
Bc. Martin Leška  		Ing. Jaroslav Šípek  		1 : 500  	
<b>území</b>  město Karlovy Vary, okres Karlovy Vary, karlovský kraj		<b>základní datum</b> 18SP007      03/2018		<b>formát</b> 297x1050	
<b>díle</b>  Karlovy Vary, Ondříčkova ulice – stavební úpravy místní komunikace		<b>stupeň dokumentace</b> DSP/PDPS		<b>paré</b>  	
<b>příloha</b>  KOORDINAČNÍ SITUACE STAVBY		<b>číslo přílohy</b>  B.03			